

# Rheinland Pfalz

## Unser Bundesland

### Links

#### 01 Informationen zu Rheinland-Pfalz:

<https://www.rlp.de/publikationen/downloads>

#### 02 Informationen zum Landeswappen:

<https://www.youtube.com/watch?v=AKKac9EaSU>

#### 03 2 durch Deutschland - Besonderheiten in RLP:

<https://www.planet-schule.de/schwerpunkt/2-durch-deutschland/rheinland-pfalz-film-110.html>

#### 04 Kindervollreise Rheinland-Pfalz:

[https://www.kindervollreise.de/kontinentaleuropa/deutschland/bundeslaender/rheinland-pfalz/wirtschaft\\_forschung/](https://www.kindervollreise.de/kontinentaleuropa/deutschland/bundeslaender/rheinland-pfalz/wirtschaft_forschung/)

#### 05 Informationen zu Rheinland-Pfalz:

<https://www.lernspass-lert-kinder.de/themen-uebersicht/100/bundeslaender/rheinland-pfalz>

#### 06 Geschichte von Rheinland-Pfalz:

<https://www.planet-schule.de/bundeslaender/rheinland-pfalz>

### Rheinland-Pfalz - Landschaften I

#### 1. Lies dir die Texte genau durch.

Die Eifel befindet sich im Westen des Bundeslandes und zeichnet sich durch ihre abwechslungsreiche Natur aus. Die Landschaft des Mittelgebirges ist geprägt von Hügeln, dichten Wäldern, Seen und erloschenen Vulkanen. Die Eifel ist bekannt für ihre Heilquellen und Kurorte, die viele Menschen besuchen. Doch auch die vielen alten Städte und Überreste der Römer locken viele Besucher dorthin. Die Landwirtschaft spielt in der Eifel eine wichtige Rolle, und die Region ist bekannt für ihre regionalen Spezialitäten, darunter Eifeler Schinken, Eifeler Döppekooche (Kartoffelkuchen) und Eifeler Bier.

Der Hunsrück ist eine Mittelgebirgsregion mit einer schönen Natur. Es gibt Wälder, Wiesen, Hügel und Täler, die zum Wandern und Joggen einladen.

Der Taunus bietet eine einzigartige Natur mit bewaldeten Hügeln und schönen Flüssen. Der höchste Gipfel, der "Große Feldberg" (879 Meter), bietet einen atemberaubenden Ausblick. Die Region hat heilende Quellen, historische Stätten und leckere kulinarische Spezialitäten. Wandern, Radfahren, Reiten und Wassersport sind beliebte Freizeitaktivitäten. Der Taunus ist ein vielseitiges Reiseziel für Naturliebhaber und Erholungssuchende.

Das Moseltal ist ein besonders schönes Flusstal, durch das sich die Mosel schlängelt. Die Region ist bekannt für steile Weinberge und exzellenten Moselwein. Historische Städte und idyllische Dörfer wie Cochem und Berncastel-Kues ziehen Besucher an. Die Umgebung zwischen dem Rheinischen Schiefergebirge und der Eifel gilt als besonders schön und idyllisch.

### Rheinland-Pfalz ist ein Bundesland Deutschlands

#### 1. Lies dir den Text genau durch.

Deutschland besteht aus 16 einzelnen, gleichberechtigten Staaten, den Bundesländern. Alle zusammen bilden die Bundesrepublik Deutschland. Rheinland-Pfalz, kurz RLP, ist eines dieser Bundesländer und entstand 1947 aus der Vereinigung der ehemaligen preussischen Rheinprovinz, dem bayerischen Rheinpfalz und dem Land Hessen-Pfalz. Die Hauptstadt ist Mainz und die Regierung des Landes arbeitet im Landtag in Mainz. Rheinland-Pfalz grenzt an verschiedene Nachbarländer und Nachbarbundesländer. Im Westen grenzt es an Belgien und Luxemburg, im Norden an Nordrhein-Westfalen, im Osten an Hessen und im Süden an das Saarland, Baden-Württemberg und Frankreich. Das Land ist bekannt für seine wunderschöne Landschaft entlang des Rheins, seine hübschen, alten Städte wie Trier und Koblenz sowie seine Weinregionen, wie beispielsweise die Mosel und die Pfalz.

Die Nachbarbundesländer von Rheinland-Pfalz sind:

- Im Norden: Nordrhein-Westfalen (NRW)
- Im Osten: Hessen
- Im Süden/Südosten: Saarland/Baden-Württemberg (BW)

#### 2. Male die Nachbarbundesländer RLPs rot aus und beschrifte sie.



1. \_\_\_\_\_
2. \_\_\_\_\_

### Rheinland-Pfalz - Wissen



Nürburgring: Rheinland-Pfalz ist die Heimat des berühmten Nürburgrings, einer der bekanntesten Rennstrecken der Welt. Hier finden regelmäßig Motorsportveranstaltungen und Rennserien statt. An bestimmten Tagen können Privatpersonen ihre eigenen Autos auf der Rennstrecke fahren.



Johannes Gutenberg war ein berühmter Erfinder, der um 1400 in Mainz geboren wurde und den modernen Buchdruck erfand. Seine neue Technologie ermöglichte die Massenproduktion von Büchern und prägte die Verbreitung von Wissen und Informationen. Seine bekannteste Arbeit war die "Gutenberg-Bibel", eines der ersten gedruckten Bücher der Geschichte.



Trier hat eine beeindruckende römische Vergangenheit. Als eine der ältesten Städte Deutschlands, bekannt als "Roma Secunda", beherbergt Trier gut erhaltene römische Bauwerke wie die Porta Nigra (Bild), Kaiserthermen und das Amphitheater. Die Basilika von Trier und römische Villen sind weitere Zeugen der römischen Epoche in der Stadt. Trier ist ein spannendes Ziel für Geschichtsinteressierte, die die faszinierende römische Geschichte erleben möchten. Die Stadt ist UNESCO-Weltkulturerbe.



Der Geysir in Andernach ist der höchste Kaltwasser-Geysir der Welt mit einer Fontäne von bis zu 60 Metern Höhe. Er wird durch Kohlendioxid in einer unterirdischen Quelle gespeist und bricht in regelmäßigen Abständen aus. Der Andernacher Geysir ist ein beliebtes Touristenziel und zeigt die faszinierende Natur in Rheinland-Pfalz.



Döppekuchen, auch bekannt als Döppekooche oder Rheinischer Kartoffelkuchen, ist eine traditionelle Spezialität aus Rheinland-Pfalz. Es ist ein herzhafter Kartoffelkuchen, der aus geriebenen Kartoffeln, Zwiebeln, Speck und Gewürzen zubereitet wird. Die Zutaten werden in einer Pfanne oder einem Topf gebacken, bis der Kuchen goldbraun und knusprig ist. Döppekuchen ist ein beliebtes Gericht in der Region und wird mit mit Apfelsauce oder Rübenkraut als Beilage serviert.

**Kleine Helfer:**

Hier findest du noch mehr Informationen über RLP.



Hier findest du einen Film über RLP.



Hier findest du Infos zum Landeswappen.



8

### Das Landeswappen von Rheinland-Pfalz

#### 1. Lies dir den Text genau durch.

Das Wappen von Rheinland-Pfalz ist das offizielle Symbol des Bundeslandes. Das Wappen besteht aus verschiedenen Elementen, die jeweils für wichtige Teile des Landes stehen. Das sind nämlich die Wappensymbole der früheren drei rheinischen Kurfürstentümer Kurpfalz, Trier und Mainz, aus denen sich das Gebiet von Rheinland-Pfalz zusammensetzt. Es wurde von dem Experten für Wappen Joseph Decker entworfen und ist seit 1948 das offizielle Wappen von RLP.



Auf der rechten Seite des Landeswappens von Rheinland-Pfalz siehst du das silberne Mainzer Rad mit 6 Speichen auf rotem Hintergrund. Es symbolisiert die Stadt Mainz und ihre wichtige historische Bedeutung in der Region.

#### 2. Male die rechte Seite des Wappens richtig an.

Links oben befindet sich ein rotes Kreuz auf silbernem Hintergrund. Es steht für das ehemalige Erzbistum und Kurfürstentum Trier.

#### 3. Male die linke Seite des Wappens richtig an.

In der Mitte ist der pfälzische Löwe – goldfarben, mit roter Zunge und Krallen und roter Krone auf schwarzem Hintergrund, der spitz zuläuft. Dieses Kreuz symbolisiert den Teil Trier. Oben auf dem Wappen ist eine goldene Krone aus 4 Weinblättern zu sehen – die sogenannte Volkskrone. Sie deutet zum Einen darauf hin, dass die Leute des Landes über es bestimmen und kein König oder Fürst und, zum Anderen zeigen die Weinblätter die besondere Bedeutung des Weinbaus für das Bundesland.

#### 4. Male die übrigen Seiten des Wappens richtig an.

5. Male jetzt das Wappen auf deinem Deckblatt in den richtigen Farben aus.

**Kleine Helfer:**

Hier findest du Infos zum Landeswappen.



Hier findest du noch alle Bundesländer / Teile Deutschlands!



3

# Unser Bundesland Rheinland-Pfalz

## Selbstlernheft

Name:



# Rheinland-Pfalz ist ein Bundesland Deutschlands

## 1. Lies dir den Text genau durch.

Deutschland besteht aus 16 einzelnen, gleichberechtigten Staaten, den Bundesländern. Alle zusammen bilden die Bundesrepublik Deutschland. Rheinland-Pfalz, kurz RLP, ist eines dieser Bundesländer und entstand 1947 aus der Vereinigung der ehemaligen preußischen Rheinprovinz, dem bayerischen Rheinpfalz und dem Land Hessen-Pfalz. Die Hauptstadt ist Mainz und die Regierung des Landes arbeitet im Landtag in Mainz.

Rheinland-Pfalz grenzt an verschiedene Nachbarländer und Nachbarbundesländer. Im Westen grenzt es an Belgien und Luxemburg, im Norden an Nordrhein-Westfalen, im Osten an Hessen und im Süden an das Saarland, Baden-Württemberg und Frankreich. Das Land ist bekannt für seine wunderschöne Landschaft entlang des Rheins, seine hübschen, alten Städte wie Trier und Koblenz sowie seine Weinregionen, wie beispielsweise die Mosel und die Pfalz.

Die Nachbarbundesländer von Rheinland-Pfalz sind:

- › Im Norden: Nordrhein-Westfalen (NRW)
- › Im Osten: Hessen
- › Im Süden/Südosten: Saarland/ Baden-Württemberg (BW)

## 2. Male die Nachbarbundesländer RLPs rot aus und beschrifte sie.



1. \_\_\_\_\_
2. \_\_\_\_\_
3. \_\_\_\_\_
4. \_\_\_\_\_

Gemessen an den Einwohnern ist RLP das siebtgrößte Bundesland Deutschlands.

**Kleine Helfer:**

Hier findest du eine Karte von Deutschland mit den Bundesländern



Kennst du noch alle Bundesländer? Teste dich hier!



# Rheinland-Pfalz im Überblick

## 1. Lies dir den Text genau durch.

Eines der 16 Bundesländer Deutschlands ist Rheinland-Pfalz. Mit einer Fläche von 19.847 Quadratkilometern ist es etwa halb so groß wie Bayern. In Rheinland-Pfalz leben derzeit ungefähr 4,1 Millionen Menschen. Die größte Stadt des Bundeslandes ist Mainz, in der auch der Sitz der Landesregierung im Landtag liegt. Seit 2013 ist Malu Dreyer die Ministerpräsidentin von Rheinland-Pfalz.

Eine bedeutende Stadt in Rheinland-Pfalz ist die historische Stadt Trier, die als älteste Stadt Deutschlands gilt. Weitere bekannte Städte sind Koblenz, Ludwigshafen, Kaiserslautern und Worms. Ein Großteil der Bevölkerung lebt in ländlichen Gebieten, die von hübschen Weinbergen und schönen Dörfern geprägt sind.

Durch Rheinland-Pfalz fließen mehrere Flüsse, darunter Rhein, Mosel, Saar und Lahn. Der längste Fluss in Rheinland-Pfalz ist der Rhein. Er fließt mit einer Länge von etwa 285 Kilometern durch das Bundesland. Außerdem gibt es in Rheinland-Pfalz einige Mittelgebirge wie den Hunsrück, den Pfälzerwald und den Westerwald. Der höchste Berg des Bundeslandes ist der "Erbeskopf" im Hunsrück mit einer Höhe von 816 Metern.

Rheinland-Pfalz bietet auch einige Seen, darunter der Laacher See, der sich in einem erloschenen Vulkan befindet und der größte See des Bundeslandes ist.



Einwohnerzahl: \_\_\_\_\_

Fläche: \_\_\_\_\_

Landeshauptstadt: \_\_\_\_\_

Größter Berg: \_\_\_\_\_

Längster Fluss: \_\_\_\_\_

Größter See: \_\_\_\_\_

Ministerpräsident\*in: \_\_\_\_\_

Direkte Nachbarländer: \_\_\_\_\_

\_\_\_\_\_

\_\_\_\_\_

# Das Landeswappen von Rheinland-Pfalz

## 1. Lies dir den Text genau durch.

Das Wappen von Rheinland-Pfalz ist das offizielle Symbol des Bundeslandes. Das Wappen besteht aus verschiedenen Elementen, die jeweils für wichtige Teile des Landes stehen. Das sind nämlich die Wappensymbole der früheren drei rheinischen Kurfürstentümer Kurpfalz, Trier und Mainz, aus denen sich das Gebiet von Rheinland-Pfalz zusammensetzt. Es wurde von dem Experten für Wappen Joseph Decku entworfen und ist seit 1948 das offizielle Wappen von RLP.



Auf der rechten Seite des Landeswappens von Rheinland-Pfalz siehst du das silberne Mainzer Rad mit 6 Speichen auf rotem Hintergrund. Es symbolisiert die Stadt Mainz und ihre wichtige historische Bedeutung in der Region.

## 2. Male die rechte Seite des Wappens richtig an.

Links oben befindet sich ein rotes Kreuz auf silbernem Hintergrund. Es steht für das ehemalige Erzbistum und Kurfürstentum Trier.



## 3. Male die linke Seite des Wappens richtig an.

In der Mitte ist der pfälzische Löwe – goldfarben, mit roter Zunge und Krallen und roter Krone auf schwarzem Hintergrund, der spitz zuläuft. Dieses Kreuz symbolisiert den Teil Trier.

Oben auf dem Wappen ist eine goldene Krone aus 4 Weinblättern zu sehen – die sogenannte Volkskrone. Sie deutet zum Einen darauf hin, dass die Leute des Landes über es bestimmen und kein König oder Fürst und, zum Anderen zeigen die Weinblätter die besondere Bedeutung des Weinanbaus für das Bundesland.



## 4. Male die übrigen Seiten des Wappens richtig an.

## 5. Male jetzt das Wappen auf deinem Deckblatt in den richtigen Farben aus.

**Kleine Helfer:**

Hier findest du Infos zum Landeswappen.



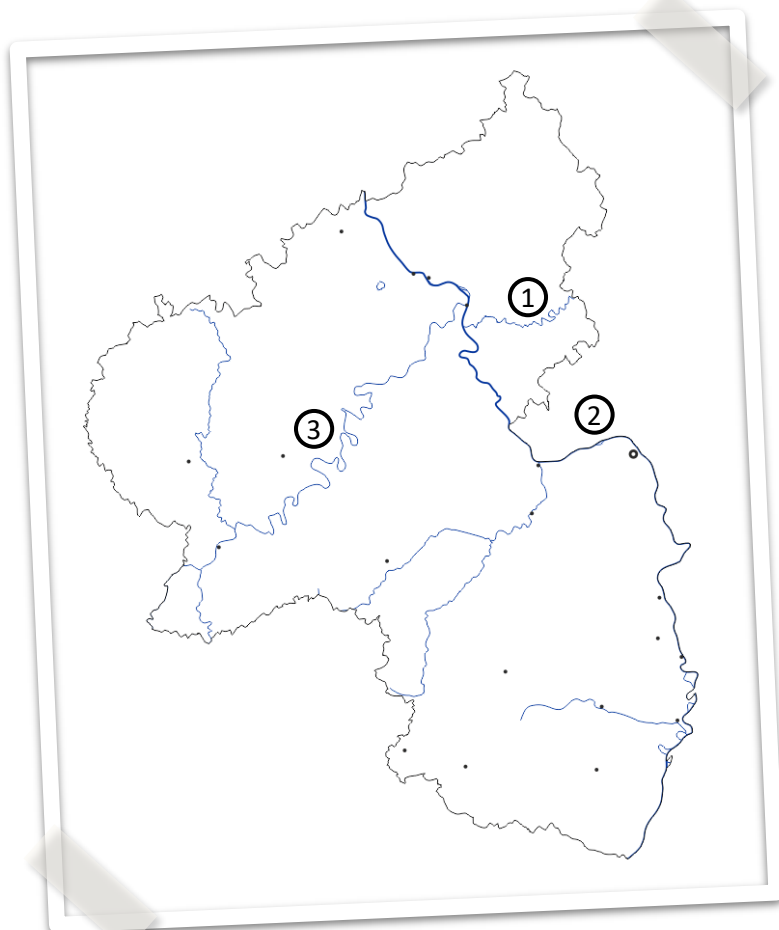
# Rheinland-Pfalz Kartenkunde

Hier siehst du eine Karte mit den wichtigsten Flüssen und Städten in RLP.

1. Zeichne die Flüsse mit einem blauen Stift nach.

2. Der kleine Kreis markiert die Landeshauptstadt, male ihn rot aus.  
Wie heißt nochmal die Landeshauptstadt? \_\_\_\_\_

3. Wo ist dein Heimatort ungefähr? Markiere ihn grün.



4. Finde drei Städte, die an einem Fluss liegen.

---

---

---

5. Wie heißen die Flüsse, die auf der Karte nummeriert sind?

---

---

---

6. Wo befindet sich die Eifel auf der Karte ungefähr? Male den Bereich hellbraun an.

**Kleine Helfer:**

Hier findest du eine Karte von Deutschland mit den Bundesländern

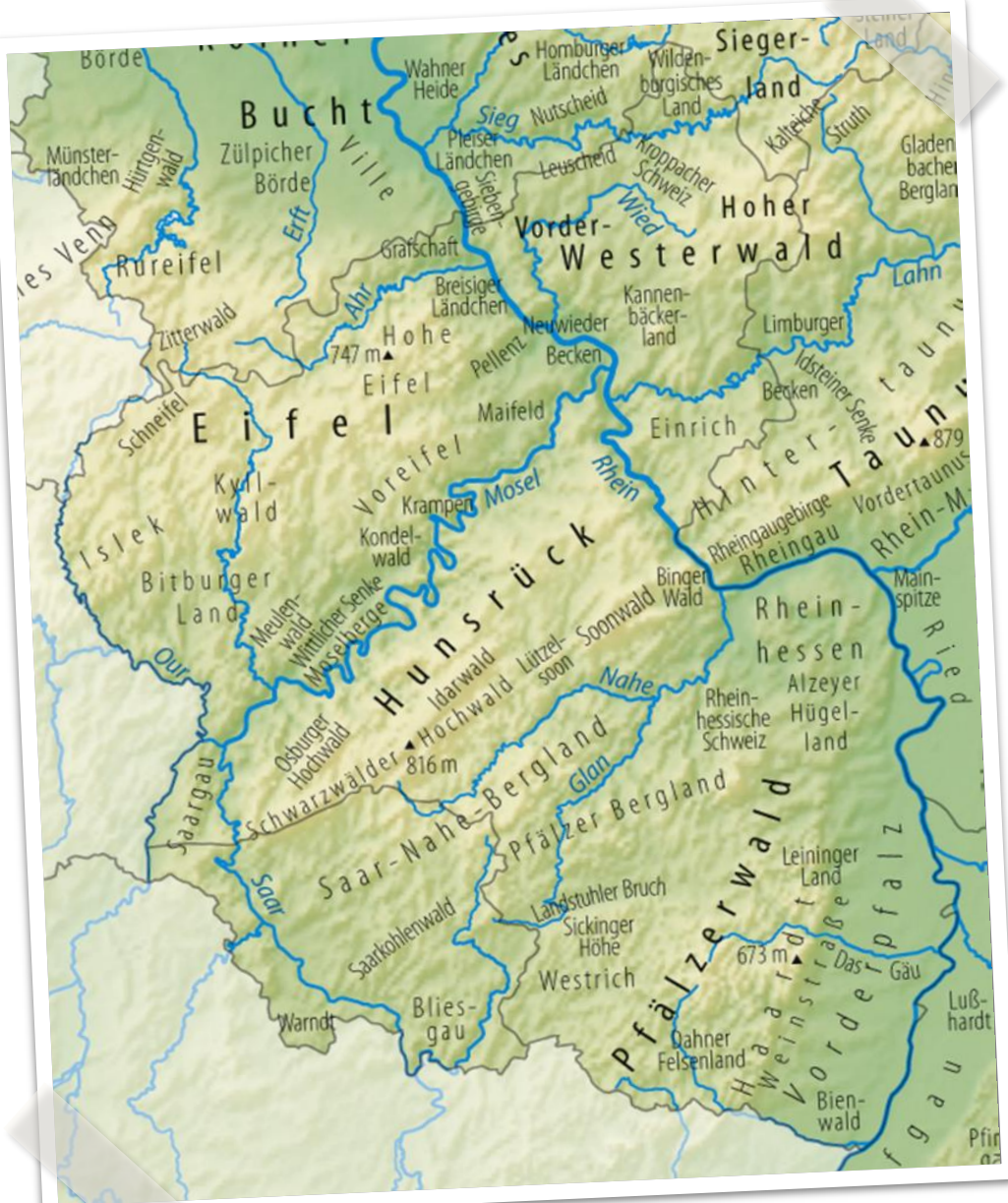




# Die Regionen von Rheinland-Pfalz

Rheinland-Pfalz ist ein vielfältiges Land. Es gibt hier viele verschiedene Landschaften zu sehen, von flachen Gebieten bis hin zu Gebirgen. Wenn über das Bundesland Rheinland-Pfalz gesprochen wird, werden häufig die Namen der Landschaften genannt, die in dieser Region besonders sind. Zum Beispiel beschreibt die Region „Pfälzer Wald“ einen Teil des Landes in dem es eines der größten zusammenhängenden Waldgebiete in ganz Deutschland gibt.

**Schau dir die Karte an. In welchem Landschaftsgebiet lebst du?**



**Kleine Helfer:**

Hier findest du eine Karte von Deutschland mit den Bundesländern



# Rheinland-Pfalz - Landschaften I

## 1. Lies dir die Texte genau durch.

Die **Eifel** befindet sich im Westen des Bundeslandes und zeichnet sich durch ihre abwechslungsreiche Natur aus. Die Landschaft des Mittelgebirges ist geprägt von Hügeln, dichten Wäldern, Seen und erloschenen Vulkanen. Die Eifel ist bekannt für ihre Heilquellen und Kurorte, die viele Menschen besuchen. Doch auch die vielen alten Städte und Überreste der Römer locken viele Besucher dorthin. Die Landwirtschaft spielt in der Eifel eine wichtige Rolle, und die Region ist bekannt für ihre regionalen Spezialitäten, darunter Eifeler Schinken, Eifeler Döppekooche (Kartoffelkuchen) und Eifeler Bier.

Der **Hunsrück** ist eine Mittelgebirgsregion mit einer schönen Natur. Es gibt Wälder, Wiesen, Hügel und Täler, die zum Wandern und Radfahren einladen. Im Hunsrück werden auch Edelsteine, wie der Hunsrücker Diamant, gefunden. Die Gegend hat eine lange Geschichte, besonders aus der keltischen Zeit. Es gibt Wildparks und Naturschutzgebiete, um Tiere zu schützen und zu beobachten. Außerdem sind traditionelle Bräuche und historische Bauwerke interessante Dinge, die man im Hunsrück entdecken kann. Hier ist der Erbeskopf, der höchste Berg des Bundeslandes, zu finden.

Der **Taunus** bietet eine einzigartige Natur mit bewaldeten Hügeln und schönen Flüssen. Der höchste Gipfel, der "Große Feldberg" (879 Meter), bietet einen atemberaubenden Ausblick. Die Region hat heilende Quellen, historische Stätten und leckere kulinarische Spezialitäten. Wandern, Radfahren, Reiten und Wassersport sind beliebte Freizeitaktivitäten. Der Taunus ist ein vielseitiges Reiseziel für Naturliebhaber und Erholungssuchende.

Das **Moseltal** ist ein besonders schönes Flusstal, durch das sich die Mosel schlängelt. Die Region ist bekannt für steile Weinberge und exzellenten Moselwein. Historische Städte und idyllische Dörfer wie Cochem und Bernkastel-Kues ziehen Besucher an. Die Umgebung zwischen dem Rheinischen Schiefergebirge und der Eifel gilt als besonders schön und gastfreundlich.

Der **Pfälzerwald** im Süden des Bundeslandes ist ein großes Waldgebiet mit schönen Bergen, Tälern und Bächen. Besondere Attraktionen sind der pilzförmige Felsen mit dem Namen "Teufelstisch" und die Weinstraße mit Weinbergen und gemütlichen Dörfern. Es gibt viele Wander- und Mountainbike-Strecken sowie historische Burgen wie die Burg Trifels. Der Pfälzerwald ist ideal für Naturliebhaber, Wanderer und Weinliebhaber.



# Rheinland-Pfalz - Landschaften II

Der **Westerwald** ist eine bergige Region an der Grenze zu NRW und Hessen. Die Landschaft besteht aus sanften Hügeln, Wäldern, Wiesen und Flüssen. Viele Leute kommen hierher, um Wanderungen auf den zahlreichen Wegen zu unternehmen. Besonders berühmt ist die "Fuchskaute", der höchste Berg im Westerwald. In der Gegend gibt es auch hübsche Fachwerkstädte und malerische Dörfer. Die Menschen hier haben eine lange Tradition in der Herstellung von Keramik.

Die Region **Oberrhein** ist eine vielfältige Region entlang des Rheins und meint die Strecke des Rheins von Basel bis Bingen. Hier gibt es fruchtbare Ebenen, Weinberge und wichtige Städte wie Mainz und auch die alten Städte Speyer oder Worms. Der Oberrhein ist bekannt für seine Weinproduktion und als bedeutendes Wirtschaftszentrum. Viele wichtige Unternehmen haben ihren Sitz entlang des Rheins, um ihn für die Schifffahrt zu nutzen. Die Region bietet eine schöne Natur und eine reiche Geschichte.

## 2. Suche dir eine der Landschaften aus und finde mehr über sie heraus.

Landschaft: \_\_\_\_\_

Städte: \_\_\_\_\_

Typische Landschaften: \_\_\_\_\_

Sehenswürdigkeiten: \_\_\_\_\_

Der **Mittelrhein** ist ein Abschnitt des Rheins zwischen Bingen und Bonn (NRW). In Rheinland-Pfalz befindet sich das "Herzstück" des Mittelrheins mit etwa 40 Burgen und Schlössern entlang des Flusses. Wegen dieser hohen Anzahl an Burgen wird das Mittelrheintal auch "Das Tal der Burgen," genannt. Hier liegt auch die Loreley, ein berühmter 132 Meter hoher Felsen, der für die Legende einer Nixe bekannt ist, die dort sitzt und mit ihrem Gesang die Schiffer auf dem Fluss ablenkt und in Gefahr bringt. Viele Touristen und Geschichtsinteressierte kommen hierher, um die Landschaft, Kultur und die faszinierende Vergangenheit dieser Region zu entdecken. Auch diese Region ist für ihren Wein bekannt.

**Kleine Helfer:**


Hier findest du Infos über die Landschaften von RLP.



Hier findest du eine Dokumentation über RLP.



# Rheinland-Pfalz - Wissen



**Nürburgring:** Rheinland-Pfalz ist die Heimat des berühmten Nürburgrings, einer der bekanntesten Rennstrecken der Welt. Hier finden regelmäßig Motorsportveranstaltungen und Rennserien statt. An bestimmten Tagen können Privatpersonen ihre eigenen Autos auf der Rennstrecke fahren.



**Johannes Gutenberg** war ein berühmter Erfinder, der um 1400 in Mainz geboren wurde und den modernen Buchdruck erfand. Seine neue Technologie ermöglichte die Massenproduktion von Büchern und prägte die Verbreitung von Wissen und Informationen. Seine bekannteste Arbeit war die "Gutenberg-Bibel", eines der ersten gedruckten Bücher der Geschichte.



**Trier** hat eine beeindruckende römische Vergangenheit. Als eine der ältesten Städte Deutschlands, bekannt als "Roma Secunda", beherbergt Trier gut erhaltene römische Bauwerke wie die Porta Nigra (Bild), Kaiserthermen und das Amphitheater. Die Basilika von Trier und römische Villen sind weitere Zeugen der römischen Epoche in der Stadt. Trier ist ein spannendes Ziel für Geschichtsinteressierte, die die faszinierende römische Geschichte erleben möchten. Die Stadt ist UNESCO-Weltkulturerbe.



**Der Geysir in Andernach** ist der höchste Kaltwasser-Geysir der Welt mit einer Fontäne von bis zu 60 Metern Höhe. Er wird durch Kohlensäure in einer unterirdischen Quelle gespeist und bricht in regelmäßigen Abständen aus. Der Andernacher Geysir ist ein beliebtes Touristenziel und zeigt die faszinierende Natur in Rheinland-Pfalz.



**Döbбекuchen**, auch bekannt als Döppekooche oder Rheinischer Kartoffelkuchen, ist eine traditionelle Spezialität aus Rheinland-Pfalz. Es ist ein herzhafter Kartoffelkuchen, der aus geriebenen Kartoffeln, Zwiebeln, Speck und Gewürzen zubereitet wird. Die Zutaten werden in einer Pfanne oder einem Topf gebacken, bis der Kuchen goldbraun und knusprig ist. Döbбекuchen ist ein beliebtes Gericht in der Region und wird mit Apfelmus oder Rübenkraut als Beilage serviert.

**Kleine Helfer:**

Hier findest du noch mehr Informationen über RLP.



Hier findest du einen Film über RLP.



# Rheinland-Pfalz Fakten-Check I

Lies dir die Aussagen genau durch und kreuze passend an.  
Am Ende erhältst du ein Lösungswort.

	wahr	falsch
Die Hauptstadt von RLP ist Bingen.	X	W
Die Stadt Trier liegt am Fluss Rhein.	U	E
Johannes Gutenberg wurde in Mainz geboren.	S	A
Die Eifel ist ein Mittelgebirge.	T	R
Auf dem Landeswappen ist ein Pferd zu sehen.	Ä	E
In RLP gibt es viele Burgen und Schlösser.	R	G
Der Berg Erbeskopf ist der höchste Berg in RLP.	W	B
In Bingen gibt es einen berühmten Geysir.	I	A
In RLP gibt es eines der größten Waldgebiete Deutschlands.	L	E
Nur echte Rennautos dürfen auf dem Nürburgring fahren.	M	D

Lösungswort: \_ \_ \_ \_ \_

# Rheinland-Pfalz Fakten-Check II


Finde 15 Städte in RLP. Diese Wörter sind versteckt:

Mainz, Koblenz, Trier, Ludwigshafen, Kaiserslautern, Worms, Speyer, Boppard, Andernach, Landau, Bad Kreuznach, Zweibrücken, Bingen, Montabaur, Pirmasens

S	X	F	D	M	O	M	O	N	T	A	B	A	U	R	Z	X	B	Y	W
D	L	S	V	A	N	D	E	R	N	A	C	H	U	H	U	K	I	P	M
W	K	O	B	L	E	N	Z	D	U	M	Q	W	E	A	F	S	N	I	N
O	K	L	O	E	H	L	A	N	D	A	U	H	F	L	H	Y	G	R	J
B	O	P	P	A	R	D	X	R	X	J	W	O	R	M	S	E	E	M	D
D	B	L	K	A	I	S	E	R	S	L	A	U	T	E	R	N	N	A	J
B	Y	A	Q	A	H	X	A	S	P	E	Y	E	R	D	G	T	O	S	Z
K	L	W	L	U	D	W	I	G	S	H	A	F	E	N	S	R	M	E	R
V	J	U	G	F	L	A	U	O	R	D	R	K	N	I	O	I	A	N	R
B	A	D	K	R	E	U	Z	N	A	C	H	F	R	E	X	E	I	S	A
J	D	H	Q	Z	W	E	I	B	R	Ü	C	K	E	N	H	R	N	G	E
W	Q	E	Z	R	J	U	B	P	Q	B	E	N	D	T	L	T	Z	I	X



# Rheinland-Pfalz Landeswappen



# Links

01

## Informationen zu Rheinland-Pfalz:

<https://www.lpb.rlp.de/publikationen/downloads>



02

## Informationen zum Landeswappen:

<https://www.youtube.com/watch?v=AhXae9kEaSU>



03

## 2 durch Deutschland - Besonderheiten in RLP:

<https://www.planet-schule.de/schwerpunkt/2-durch-deutschland/rheinland-pfalz-film-110.html>



04

## Kinderweltreise Rheinland-Pfalz:

<https://www.kinderweltreise.de/kontinente/europa/deutschland/bundeslaender/rheinland-pfalz/wirtschaft-forschung/>



05

## Informationen zu Rheinland-Pfalz:

<https://www.lernspass-fuer-kinder.de/themen-uebersicht/hsu/bundeslaender/rheinland-pfalz/inPage/137/allgemeine-informationen>



06

## Geschichte von Rheinland-Pfalz:

<https://www.planet-schule.de/schwerpunkt/geschichte-der-bundeslaender/rheinland-pfalz-film-100.html>



# Credits I

Vielen lieben Dank,

dass du mein Material heruntergeladen hast und in deinem Unterricht verwenden möchtest.

Ich wünsche dir und deiner Klasse viel Spaß damit. Wenn dir mein Material gefällt oder du Anregungen hast, hinterlasse doch ein Feedback oder ein „Daumen hoch“.

Veränderungen oder die Entfernung des Namens (Logos) sind nicht gestattet. Du darfst das Material für deinen Unterricht verwenden, aber nicht weitergeben oder –verkaufen.

## Informationen recherchiert mit:

Benz, Wolfgang (2008): Allgemeinbildung. Vom Kaiserreich zur Teilung der Nation. Deutsche Geschichte 1890 – 1949. Würzburg.

Bundeszentrale für politische Bildung (2016): Informationen zur politischen Bildung. Das Deutsche Kaiserreich 1871 - 1918. Heft 1/2016. Bonn.

Bundeszentrale für politische Bildung (2014): Informationen zur politischen Bildung. Zeitalter der Weltkriege. Heft 1/2014. Bonn.

Cabenes, Bruno/ Duménil (Hrsg.) (2013): Der Erste Weltkrieg. Eine europäische Katastrophe. Bonn.

Gemhöfer, Andrea (2004): Der Krieg – ein notwendiges Thema für den Sachunterricht. In: Michalik, Kerstin (Hrsg.) (2004): Geschichtsbezogenes Lernen im Sachunterricht. Bad Heilbrunn.

Kleindienst, Jürgen (Hrsg.) (2002): Zwischen Hitler und Kaiser. Kindheit in Deutschland 1914 – 1933. Zeitzeugen erzählen. Berlin.

Winterberg, Sonya und Yuri (2014): Kleine Hände im Großen Krieg. Kinderschicksale im Ersten Weltkrieg. Bonn.

## Schrift:

<https://www.dafont.com/de/andika-basic.font?text=ndika>, Andika Basic

<https://fonts.google.com/specimen/Chelsea+Market>, Chelsea Market



# Credits II

## Grafiken:

Karte: <https://commons.wikimedia.org>, David Liuzzo

Glühbirne: <https://www.flaticon.com>, Vectors Market

Cliparts: <https://katehadfielddesigns.com/shop/on-our-travels?search=travel>

Karte: [https://d-maps.com/carte.php?num\\_car=6369&lang=de](https://d-maps.com/carte.php?num_car=6369&lang=de)

Karte: [https://d-maps.com/carte.php?num\\_car=15817&lang=de](https://d-maps.com/carte.php?num_car=15817&lang=de)

Karte: [https://d-maps.com/carte.php?num\\_car=6381&lang=de](https://d-maps.com/carte.php?num_car=6381&lang=de)

Karte: [https://d-maps.com/carte.php?num\\_car=24013&lang=de](https://d-maps.com/carte.php?num_car=24013&lang=de)

Bild: <https://commons.wikimedia.org>, Skopp

Bild: <https://commons.wikimedia.org>, ohne Autor

Bild: <https://commons.wikimedia.org>, Sabine Poe

Bild: <https://commons.wikimedia.org>, Benjamin Mussler

Bild: <https://commons.wikimedia.org>, Dietmar Rabich

Landeswappen: ([https://commons.wikimedia.org/wiki/File:Coat\\_of\\_arms\\_of\\_Rhineland-Palatinate.svg](https://commons.wikimedia.org/wiki/File:Coat_of_arms_of_Rhineland-Palatinate.svg)), „Coat of arms of Rhineland-Palatinate“, Schwarz-Weiß Einfärbung von FrauFlausch, <https://creativecommons.org/publicdomain/zero/1.0/legalcode>

Karte Landschaften: NordNordWest, shading by Lencer

([https://commons.wikimedia.org/wiki/File:RLP\\_Landschaften.png](https://commons.wikimedia.org/wiki/File:RLP_Landschaften.png)), „RLP Landschaften“, <https://creativecommons.org/licenses/by/3.0/legalcode>

Nürburgring: Wolkenkratzer

([https://commons.wikimedia.org/wiki/File:Nürburgring\\_096x.jpg](https://commons.wikimedia.org/wiki/File:Nürburgring_096x.jpg)), <https://creativecommons.org/licenses/by-sa/4.0/legalcode>





# Credits III

Gutenberg: Unknown authorUnknown author

([https://commons.wikimedia.org/wiki/File:Johannes\\_Gutenberg\\_\(1\).jpg](https://commons.wikimedia.org/wiki/File:Johannes_Gutenberg_(1).jpg)), „Johannes

Gutenberg (1)“, als gemeinfrei gekennzeichnet, Details auf Wikimedia Commons:

<https://commons.wikimedia.org/wiki/Template:PD-old>

Porta Nigra: Berthold Werner

([https://commons.wikimedia.org/wiki/File:Trier\\_Porta\\_Nigra\\_BW\\_1.JPG](https://commons.wikimedia.org/wiki/File:Trier_Porta_Nigra_BW_1.JPG)), „Trier Porta Nigra

BW 1“, als gemeinfrei gekennzeichnet, Details auf Wikimedia Commons:

<https://commons.wikimedia.org/wiki/Template:PD-self>

Geysir: Jürgen Hamann

([https://commons.wikimedia.org/wiki/File:Kaltwasser\\_Geysir\\_Andernach\\_02.jpg](https://commons.wikimedia.org/wiki/File:Kaltwasser_Geysir_Andernach_02.jpg)),

<https://creativecommons.org/licenses/by-sa/4.0/legalcode>

Döbbekooche: Anton Simons

([https://commons.wikimedia.org/wiki/File:Doeppekooche\\_4.jpg](https://commons.wikimedia.org/wiki/File:Doeppekooche_4.jpg)), „Doeppekooche 4“,

<https://creativecommons.org/licenses/by/2.0/de/legalcode>

Suchsel erstellt mit: “Suchsel.net <https://www.suchsel.net/>”

